














LEGENDA:	
	OBVYŠ STAVBY
	HRANICE KATASTRÁLNÍHO ÚZEMÍ
	POZEMKOVÁ HRANICE DLE KN
	PARCELNÍ ČÍSLO POZEMKU DLE KN
	PLOCHA TRVALÉHO ZÁBORU POZEMKU VE VLASTNICTVÍ KRÁLOVÉHRADECKÝ KRAJE
	PLOCHA TRVALÉHO ZÁBORU POZEMKU PRO KOMUNIKACI
	PLOCHA DOČASNÉHO ZÁBORU POZEMKU PRO KOMUNIKACI
	PLOCHA TRVALÉHO ZÁBORU POZEMKU VE VLASTNICTVÍ OBCE NEMOJOV
	PLOCHA TRVALÉHO ZÁBORU SOUKROMÉHO POZEMKU PRO CHODNÍK
	PLOCHA TRVALÉHO ZÁBORU POZEMKU KRÁLOVÉHRADECKÝ KRAJE PRO CHODNÍK

 DI PROJEKT s.r.o. CHELČICKOHO 886 533 51 PANDUŠKOV - ROSICE	HLAVNÍ PROJEKTANT:	LUKÁŠ TRŠÁSK, DIS.	<i>Tršásk</i>
	ZODPOVĚDNÝ PROJEKTANT:	LUKÁŠ TRŠÁSK, DIS.	<i>Tršásk</i>
	VYPRACOVAL:	LUKÁŠ TRŠÁSK, DIS.	<i>Tršásk</i>
	TECHNICKÁ KONTROLA:	LUKÁŠ TRŠÁSK, DIS.	<i>Tršásk</i>
	INVESTOR:	KRAJ OVĚHRADECKÝ KRAJ	
	ÚŘEČ:	NEMOJOV	
	KRAJ:	KRAJ OVĚHRADECKÝ KRAJ	

STUPEŇ PD:	ÚSP	AKCE:	III/29931 NEMOJOV - STAROBUČKÉ DEBRNĚ
Č. ZAKÁZKY:	013/2021		
DATUM:	03/2021		
FORMAT:	A4		
MĚŘÍTHO:	1:250	PŘÍLOHA:	
PÁŘE:	Č. PŘÍLOHY: C.2.2		KATASTRÁLNÍ SITUÁČNÍ VÝKRES 2.ČÁST